

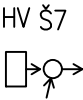
KATASTRÁLNÍ ÚZEMÍ:  
PARCELY:  
VZDÁLENOST ŠACHET:  
OZNAČENÍ ŠACHET:  
SMĚROVÉ POMĚRY:

MĚŘÍTKO 1:500/100

HLOUBKA VÝKOPU  
KÓTA VÝKOPU  
HLOUBKA DNA PORUBÍ  
KÓTY DNA POTRUBÍ  
KÓTY PŮVODNÍHO TERÉNU

PROFIL[mm]–MATERIÁL–DĚLKA[m]:  
SKLON[promile]–DĚLKA[m]:  
ULOŽENÍ:

SKUHROV U ČESKÉ TŘEBOVĚ		
892/1	818/14	
2,40	18,27	43,70

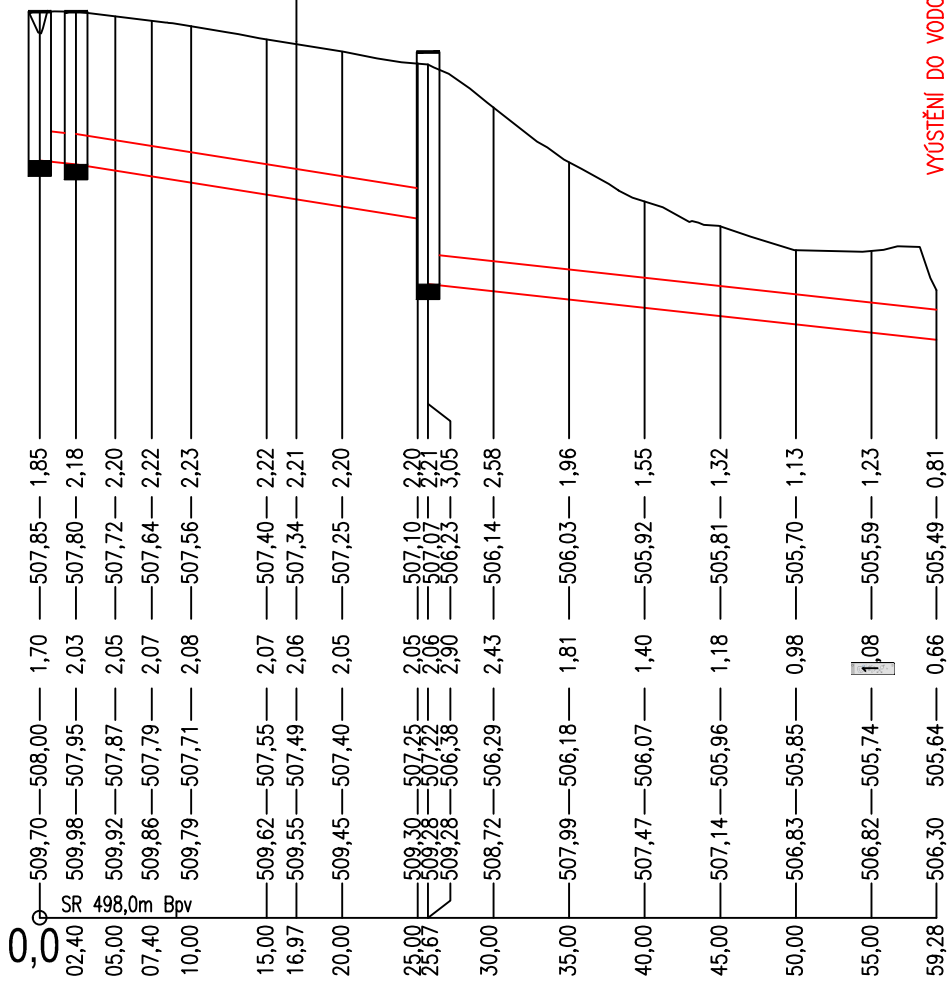


Š8



napojení  
odvodnění  
km 0,909

UV5




VÝSTĚHÍ DO VODOTEČE

DN 400 – PP SN12 – 59,28	
31,37–23,27	22,00–33,61
ŠTĚRKOPÍSEK	OBETONOVÁNÍ BETON C16/20

S–JTSK

Výškový systém B.p.v.

PROJEKTANT: Ing. Jakub Holý	VYPRACOVAL: Ing. Jakub Holý	KONTOLOVAL: Ing. František Haburaj, Ph.D.	ZPRACOVATEL: <div>DSP a.s.</div>	
INVESTOR: Správa a údržba silnic Pardubického kraje, Doubravice 98, 53353 Pardubice	KRAJ / OBEC: Pardubický kraj / Skuhrov		ČÍSLO ZAKÁZKY:	FORMÁT: 2 x A4
STAVBA:  SILNICE III/31512 SKUHROV  STAVEBNÍ OBJEKT: SO 101 – SILNICE INTRAVILÁN			DATUM: 1.2026	PARÉ:
			STUPEŇ: PDPS	
			MĚŘÍTKO: 1:50	
			NÁZEV PŘÍLOHY:  ODVODNĚNÍ KM 0,830 – PODÉLNÝ PROFIL	
DOKUMENTACI LZE UŽÍVAT POUZE VE SMYSLU PŘÍSLUŠNÉ SMLOUVY O DÍLO. VÝKRES, ČI JEHO ČÁST, MŮŽE BÝT KOPÍROVÁN NEBO JINÝM ZPŮSOBEM ROZŠÍŘOVÁN POUZE PO PŘEDCHOZÍM SOUHLASU ZPRACOVATELE.				